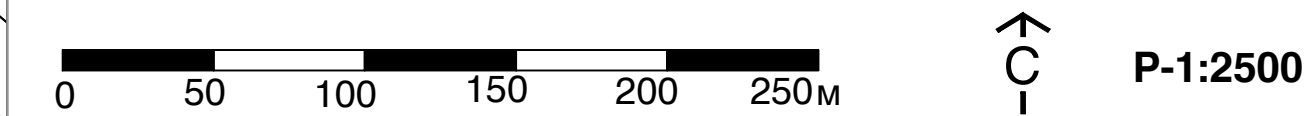






ПЛАН ДЕТАЉНЕ РЕГУЛАЦИЈЕ ЗА УВОЂЕЊЕ
ДВ 110kV БР.1267 ТС НОВИ САД 3-ТС
СРБОБРАН У ТС "СРБОБРАН 2"

- НАЦРТ ПЛАНА -



ПЛАН МРЕЖЕ И ОБЈЕКАТА ИНФРАСТРУКТУРЕ СА
ЗАШТИТОМ

- Граница планског подручја
- Тачке описа
- Граница ПДР за изградњу трафостанице 110/20kV "СРБОБРАН 2" у Србобрану са расплетом 20 kV водова ("Службени лист општине Србобран" бр. 16/20)
- ЕЛЕКТРОЕНЕРГЕТСКА ИНФРАСТРУКТУРА**
 - Електроенергетски вод 110 kV планирани
 - Планирани угаони стуб
 - Извозачки појас планираног електроенергетског вода 110 kV
 - Заштитни појас планираног електроенергетског вода 110 kV
 - Електроенергетски вод 220 kV планиран за рад на 110 kV напонском нивоу
 - Електроенергетски вод 220 kV који се укида
 - Укрштај планираног 110 kV далековаода са инфраструктуром
- САОБРАЋАЈНА ИНФРАСТРУКТУРА**
 - Коридор планиране обилазнице
 - Заштитни појас јавног пута
 - Некатегорисани пут
- ВОДНА ИНФРАСТРУКТУРА**
 - Канал
 - Заштитни појас канала
- ТЕРМОЕНЕРГЕТСКА ИНФРАСТРУКТУРА И МИНЕРАЛНЕ СИРОВИНЕ**
 - Експлоатационо поље нафте
- ЕЛЕКТРОНСКА КОМУНИКАЦИОНА ИНФРАСТРУКТУРА**
 - Радио-релејне везе постојеће

НОСИЛАЦ ИЗРАДЕ ПЛАНА	 ОПШТИНА: СРБОБРАН	Печат и потпис:
ОБРАЋИВАЧ	 ЈП "ЗАВОД ЗА УРБАНИЗАМ ВОЈВОДИНЕ" ДИРЕКТОР: ПРЕДРАГ КНЕЖЕВИЋ, дипл.правник ПОМОЋНИК ДИРЕКТОРА: мр ВЛАДИМИР ПИХЛЕР, дипл.инж.арх	Печат и потпис:
НАЗИВ ПЛАНА	ПЛАН ДЕТАЉНЕ РЕГУЛАЦИЈЕ ЗА УВОЂЕЊЕ ДВ 110kV БР.1267 ТС НОВИ САД 3-ТС СРБОБРАН У ТС "СРБОБРАН 2"	
НАЗИВ КАРТЕ	ПЛАН МРЕЖЕ И ОБЈЕКАТА ИНФРАСТРУКТУРЕ СА ЗАШТИТОМ	
ОДГОВОРНИ УРБАНИСТА	ЗОРИЦА САНАДЕР, дипл.инж.елек.	Печат и потпис:
САРАДНИЦИ	ДАЛИБОР ЈУРИЦА, дипл.инж.геодет. ЗОРАН КОРДИЋ, дипл.инж.саоб.	АЉОША ДАБИЋ, елек.техн.
Е- 2745	Размера: 1 : 2500	Датум: Април 2021.
		Број листа: 2.2.